











LEGENDA

Sistema ambientale





-  Reticolo idrico principale
-  Reticolo idrico minore
-  Fascia di rispetto idraulico assoluto
-  Fascia di rispetto ambientale corsi d'acqua pubblici (D. Lgs. 42/2004)
-  Pozzi idropotabili e fascia di rispetto assoluto
-  Fascia di rispetto pozzi idropotabili
-  Aree boscate

-  Classe di fattibilità geologica 4 (vincolo di inedificabilità totale)

Rete della mobilità

-  Perimetro del centro abitato (D.Lgs. 295/1992)
-  Fascia di rispetto stradale al di fuori del centro abitato (D.Lgs. 295/1992)

Sistema insediativo

-  Aree cimiteriali
-  Fascia di rispetto cimiteriale
-  Edifici tutelati ai sensi della parte seconda del D.Lgs. 42/2004 mediante decreto della Soprintendenza per i Beni Archeologici della Lombardia
-  Confine comunale

COMUNE DI CIGOGNOLA
Provincia di Pavia



PGT 2010

ai sensi della L.R. 11 marzo 2005, n. 12 e s.m.i.

DOCUMENTO DI PIANO

Progettista Incaricato
dott. ing. Fabrizio Sisti - Stradella (PV)

Collaboratori
Pianificazione urbanistica
dott. arch. Cristiano Alberti
dott. arch. Maria Rosaria Avellino
dott. ing. arch. Viola Cappelletti
dott. ing. Donatella Tagliatti
Valutazione Ambientale Strategica
dott. ing. arch. Viola Cappelletti

Componente geologica e sismica
dott. geol. Felice Sacchi - San Zenone Po (PV)

Classificazione acustica
Labanalysis SRL - Casanova Lonati (PV)

Sindaco
rag. Rosanna Rovati
Assessore all'urbanistica
dott. arch. Simona Rossi

Responsabile del procedimento
geom. Antonella Calatroni

Segretario Comunale
dott. Elisabeth Nosotti

Tavola DP.09

CARTA DEI VINCOLI

Modificata a seguito accoglimento osservazioni
scala 1:10.000
novembre 2010